Finanziato dall'Unione europea NextGenerationEU

FSC Fondo per lo Sviluppo e la Coesione

REGIONE CALABRIA

INVITALIA

SACAL SOCIETA' AEROPORTUALE CALABRESE

ENAC ENTE NAZIONALE PER L'AVIAZIONE CIVILE

Comune di Lamezia Terme

Comune di Gizzeria

Agenzia per la Coesione Territoriale

Presidenza del Consiglio dei Ministri – Ministro per gli Affari Europei, il Sud, le Politiche di Coesione e il PNRR

MINISTERO DELL'INTERNO

Ministero dell'Ambiente e della Sicurezza Energetica

MEF Ministero dell'Economia e delle Finanze

Mims Ministero delle infrastrutture e della mobilità sostenibili

Ministero delle Infrastrutture e dei Trasporti

MINISTERO DEL TURISMO REPUBBLICA ITALIANA

SACAL

Società Aeroportuale Calabrese
Crotone, Lamezia Terme, Reggio Calabria

A.U. - Accountable Manager: Marco FRANCHINI
Post Holder Progettazione : ing. Stefania RAIMONDO
Post Holder Manutenzione: ing. Filippo MALAFARINA
Post Holder Terminal: dott.ssa Sabrina MILETO
RUP: Ing. Matteo MASTROIANNI
RSPP SACAL - EX D.LGS 81/08 :dott. Cristian RASO

RIQUALIFICA AMBIENTALE DELLA FASCIA NORD DELL'AEROPORTO CON REALIZZAZIONE DI PISTA CICLABILE PER LA VALORIZZAZIONE ECOSOSTENIBILE DELLA FASCIA COSTIERA (POLO DELLA VELA) E DEL LAGO LA VOTA

CIG: A0159668F5 CUP: H81D2200009002

Ambito di intervento: Trasporti e mobilità sostenibili – Fondi CIS scheda L05

PROGETTO ESECUTIVO

PAESAGGIO - Lamezia Terme Aeroporto_documentazione fotografica aree di progetto

PROGETTISTI:

Mandataria

HYpro srl

Mandanti

CORFONE + PARTNERS studios for urban architecture
Ph.D. Arch. Cesare CORFONE

SGMadeo
Archeol. Simone Giosuè MADEO

TEAM DI LAVORO

Responsabile progettazione opere infrastrutturali V.02: **Ing. Michele SISINNO**

Responsabile progettazione opere strutturali S.04 - Resp.ITACA: **Ing. Maurizio CARUSO**

Responsabile progettazione opere impiantistiche IB.04: **Ing. Raffaele CIARDULLO**

Responsabile progettazione interventi naturalistici e paesaggistici P.01: **Arch. Cesare CORFONE**

Responsabile progettazione edile E.19 e E.20: **Arch. Cesare CORFONE**

Archeologo: **Archeol. Simone Giosuè MADEO**

Geologo: **Geol. Giuseppe CERCHIARO**

Direttore operativo Geologia: **Geol. Giovanni DE FAZIO**

Coordinatore per la sicurezza in fase di Progettazione:
Ing. Roberto NUCCI

Progettista e responsabile integrazioni e prestazioni specialistiche:
Ing. Daniele NUCCI

ORDINE INGEGNERI COSENZA – Ingegnere DANIELE NUCCI – Laurea Specialistica – Sezione: A n. 6183 – Settore Civile Ambientale

COMMITTENTE

S.A.CAL. S.p.A
Società Aeroportuale Calabrese
Via Aeroporto - 88046 Lamezia terme(CZ) ITALIA
Tel +39 0968-414212

PH Progettazione

Ing. Stefania RAIMONDO

PH Manutenzione

Ing. Filippo MALAFARINA

RESPONSABILE UNICO DEL PROCEDIMENTO

Ing. Matteo MASTROIANNI

Approvazione ENAC

Approvazione ENTI

CODICE ELABORATO: PE_PA_00_REL_05_A

SCALA:

REV.	DATA	DESCRIZIONE	REDATTO	VERIFICATO	APPROVATO
00	Luglio 2025	PRIMA EMISSIONE	C. Corfone	C. Corfone	D.Nucci

INDICE

Introduzione..... 2
1. Bike Point SACAL all'Aeroporto..... 3
2. L'abitazione del Direttore..... 7
3. L'Argine del canale Manchetta e del torrente Cantagalli..... 18

INTRODUZIONE

La presente raccolta documentale di carattere fotografico è sintesi e selezione di una più ampia analisi fotografica digitale eseguita in occasione di sopralluoghi congiunti tra marzo e giugno 2024.

La documentazione si pone l'obiettivo di fornire una testimonianza visiva dettagliata e accurata della situazione attuale, consentendo una comprensione chiara e immediata delle condizioni esistenti. Fornisce, inoltre un archivio visivo di riferimento per i futuri interventi previsti dal progetto di "Riqualifica ambientale della fascia nord dell'aeroporto con realizzazione di pista ciclabile per la valorizzazione eco-sostenibile della fascia costiera (Polo della Vela) e del Lago La Vota.

La documentazione, così come evidenziato nell'ortofoto della Figura 00, è strutturata nelle seguenti sezioni, inquadrate all'interno del Comune di Lamezia Terme:

1. Bike Point SACAL all'Aeroporto
2. L'abitazione del Direttore
3. L'argine del canale Manchetta e del torrente Cantagalli

Figura 00 – Lamezia Terme: Ortofoto con individuazione delle sezioni fotografiche

1. Bike Point SACAL all'Aeroporto



Figura 01 – Ortofoto di approfondimento Bike Point SACAL all'Aeroporto

Fotografia Vista 1A

Fotografia Vista 1B

Fotografia Vista 1C

Fotografia Vista 1D

Fotografia Vista 1E

Fotografia Vista 1F

Fotografia Vista 1G

2. L'abitazione del Direttore



Figura 02.1 - Ortofoto di approfondimento Abitazione del Direttore - Esterni

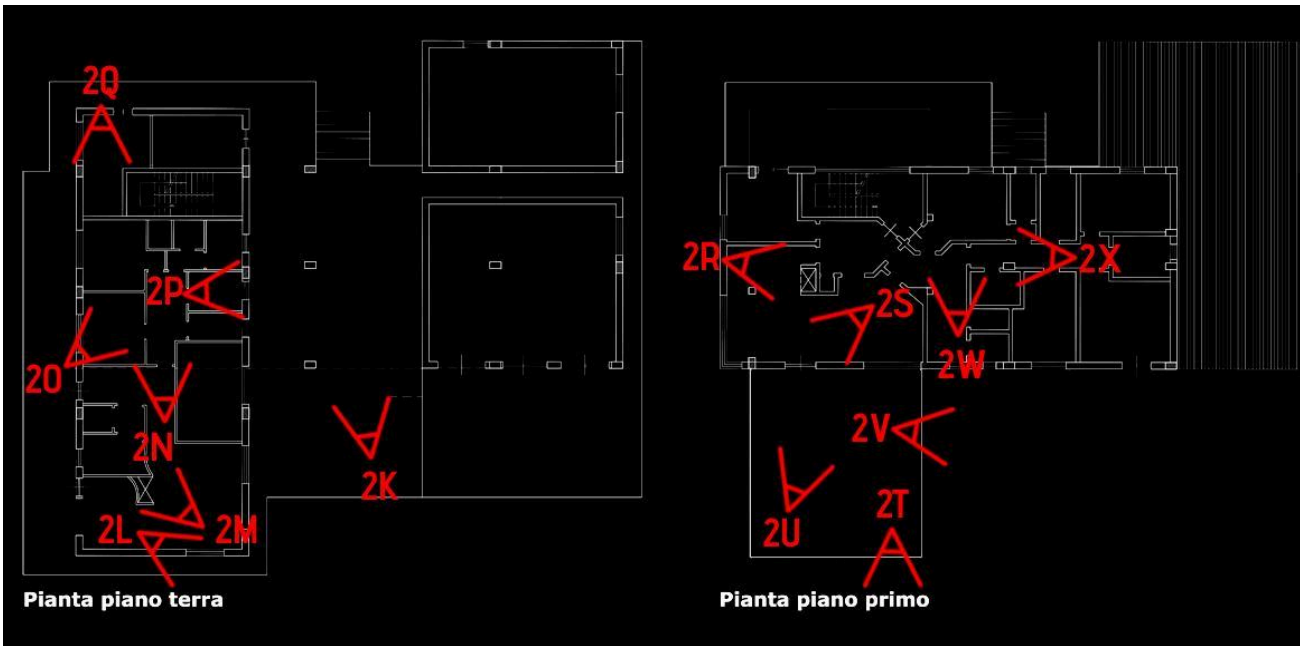

Figura 02.2 - Ortofoto di approfondimento Abitazione del Direttore - Interni

Fotografia Vista 2A

Fotografia Vista 2B

Fotografia Vista 2C

Fotografia Vista 2D

Fotografia Vista 2E

Fotografia Vista 2F

Fotografia Vista 2G

Fotografia Vista 2H

Fotografia Vista 2I

Fotografia Vista 2J

Fotografia Vista 2K



Fotografie Viste 2L – 2M

Fotografie Viste 2N – 2O



Fotografie Viste 2P – 2Q

Fotografia Vista 2R

Fotografia Vista 2S

Fotografia Vista 2T

Fotografia Vista 2U

Fotografia Vista 2V



Fotografia Viste 2W – 2X

3. L'Argine del canale Manchetta e del torrente Cantagalli

Figura 03 – Ortofoto di approfondimento Argine del canale Manchetta e del torrente Cantagalli

Fotografia Vista 3A

Fotografia Vista 3B

Fotografia Vista 3C

Fotografia Vista 3D

Fotografia Vista 3E

Fotografia Vista 3F

Fotografia Vista 3G